CP

REGIONE ABRUZZO

# GIUNTA REGIONALE

Seduta del 21 NOV. 2011 Deliberazione N. 811

L'anno ..... il giorno ..... del mese di 21 NOV. 2011

negli uffici della Regione Abruzzo, si è riunita la Giunta Regionale presieduta dal Presidente Sig. GIOVANNI CHIODI

con l'intervento dei componenti:

| | | | |
|---|---|---|---|
| 1. | CASTIGLIONE | 6. | FEBBO ASSENTE |
| 2. | CARPINETA | 7. | GATTI |
| 3. | DE FANIS ASSENTE | 8. | GIULIANTE |
| 4. | DI DALMAZIO ASSENTE | 9. | MASCI |
| 5. | DI PAOLO | 10. | MORRA |

Svolge le funzioni di Segretario *Walter Gariani*

## OGGETTO

**Piani comunali di emergenza. Approvazione delle direttive tecniche circa l'individuazione delle specifiche dimensionali e grafiche della cartellonistica delle aree di emergenza comunali, e delle sedi C.O.C. e C.O.M..**

LA GIUNTA REGIONALE

**PREMESSO che:**

- con Legge del 24 febbraio 1992, n. 225, è stato istituito il Servizio Nazionale della Protezione Civile, composto come descritto all'articolo 1, dalle amministrazioni dello Stato, centrali e periferiche, dalle Regioni, dalle Province, dai Comuni, dagli Enti pubblici nazionali e territoriali e da ogni altra istituzione ed organizzazione pubblica e privata presente sul territorio nazionale,
- il Decreto Legge 7 settembre 2001, n. 343, convertito con modificazioni dalla Legge 9 novembre 2001 n. 401, ha individuato nel Dipartimento della Protezione Civile l'organo dello Stato preposto ai compiti di promozione e coordinamento delle amministrazioni centrali e periferiche dello Stato, delle Regioni, delle Province, dei

Comuni, degli Enti pubblici nazionali e territoriali e di ogni altra istituzione pubblica e privata presente sul territorio nazionale, finalizzate alla tutela dell'integrità della vita, dei beni, degli insediamenti e dell'ambiente dai danni o dal pericolo di danni derivanti da calamità naturali, da catastrofi o da altri eventi che determinano situazioni di grave rischio, salvo quanto previsto dal Decreto Legislativo n. 112 del 1998;

- nella Regione Abruzzo è in vigore la Legge Regionale n. 72 del 14.121993 ad oggetto " disciplina delle attività Regionali di protezione Civile ";
- nell'ambito della Regione Abruzzo opera il Centro Funzionale Regionale, quale struttura tecnico-scientifica a supporto alle attività del Servizio Regionale di Protezione Civile;
- l'art. 1 comma 9 dell'Ordinanza della Presidenza del Consiglio dei Ministri 3624/07 recante "Disposizioni urgenti di protezione civile dirette a fronteggiare lo stato di emergenza in atto nei territori delle regioni Abruzzo, Basilicata, Emilia-Romagna, Marche, Molise, Sardegna ed Umbria, in relazione ad eventi calamitosi dovuti alla diffusione di incendi e fenomeni di combustione" prevedeva che i Sindaci dei Comuni interessati predisponessero i piani comunali di emergenza valutando prioritariamente il rischio di incendi di interfaccia;

**CONSIDERATO**:

- **che** con il Decreto n. 1 del Commissario Delegato del 21 novembre 2007 è stato fornito alle Regioni interessate dal contesto emergenziale di cui alla O.P.C.M. 3627/07, un "Manuale Operativo" contenente gli elementi per l'elaborazione speditiva degli scenari di rischio e dei relativi modelli d'intervento per la predisposizione dei piani di emergenza comunali in relazione al rischio incendio di interfaccia e al rischio idrogeologico;
- **che** la Regione Abruzzo, attraverso il Centro Funzionale della Direzione Protezione Civile, ha inteso fornire a tutti i Comuni abruzzesi un supporto tecnico ed operativo per la redazione o l'aggiornamento dei Piani di Emergenza Comunali secondo le indicazioni dettate dal citato "Manuale Operativo";
- **che** il supporto fornito dal Centro funzionale ha portato alla realizzazione di procedure e layout cartografici omogenei per tutti i comuni che si sono avvalsi del servizio di collaborazione;
- **che** all'interno delle procedure di attuazione dei piani di emergenza comunali, viene indicata la necessità di individuare le aree di emergenza (attesa, accoglienza ed ammassamento) in maniera univoca, nonché la sede del Centro Operativo Comunale (C.O.C.) e di segnalare ove previsto la sede del Centro Operativo Misto (C.O.M.);

**VISTA** la grave situazione emergenziale verificatasi in seguito al Sisma che ha colpito la Regione Abruzzo in data 6 Aprile 2009;

**RILEVATA** la necessità di fornire alle Amministrazioni comunali direttive tecniche circa la segnalazione mediante apposita cartellonistica delle suddette aree di emergenza e delle sedi C.O.C. e C.O.M. (allegato "A"), nonché specifiche dimensionali e grafiche per la predisposizione della relativa cartellonistica (allegato "B"), nell'intento di favorire una percezione inequivocabile e coordinata delle aree da utilizzarsi in caso di allertamento o al verificarsi di un evento calamitoso;

**PRESO ATTO** del parere favorevole espresso dal Direttore Regionale Protezione Civile in ordine alla regolarità amministrativa e tecnica del presente provvedimento ed alla sua legittimità rispetto alla legislazione vigente;

A VOTI UNANIMI ESPRESSI NELLE FORME DI LEGGE,

**DELIBERA**

per le motivazioni riportate in narrativa:

- di approvare le direttive tecniche circa la segnalazione mediante apposita cartellonistica delle aree di emergenza e delle sedi C.O.C. e C.O.M di cui all'allegato "A" parte integrante e sostanziale del presente atto.

- di approvare le specifiche dimensionali e grafiche per la predisposizione della cartellonistica di cui al punto precedente, contenute nell'allegato "B" parte integrante e sostanziale del presente atto.

- di trasmettere il presente provvedimento a tutte le Amministrazioni comunali e al Dipartimento della Protezione Civile.

- Pubblicare, per estratto, la presente deliberazione sul Bollettino Ufficiale della Regione Abruzzo (Bura).

**L.R. 14.9.1999, n. 77, art. 23**

DIREZIONE REGIONALE/STRUTTURA SPECIALE SUPPORTO (Art. 4 L.R. 77/99): PROTEZIONE CIVILE - AMBIENTE

SERVIZIO/POSIZIONE DI STAFF: CENTRO FUNZIONALE D'ABRUZZO

UFFICIO:

L'Estensore
DOTT. ANTONIO IOVINO
(firma)

Il Responsabile dell'Ufficio
(firma)

Il Dirigente del Servizio
DOTT. ANTONIO IOVINO
(firma)

Il Direttore Regionale
Ing. Carlo Visca
(firma)

Il Componente la Giunta
Dott. Gianfranco Giuliante
(firma)

Approvato e sottoscritto:

Il Segretario della Giunta
F.to Gariani
(firma)

Il Presidente della Giunta
F.to Chiodi
(firma)

Copia conforme all'originale per uso amministrativo

L'Aquila, li 23 NOV 2011

GIUNTA REGIONALE SERVIZIO AFFARI DELLA GIUNTA L'AQUILA

Il Dirigente del Servizio Affari della Giunta
IL FUNZIONARIO
(Anna Maria Balassone)
(firma)

ALLEGATO come parte integrante alla deliberazione n. 8...1...1.... del ...21 NOV. 2011
IL SEGRETARIO DELLA GIUNTA
(Dott. Walter Gariani)

**Allegato "A" alla Delibera di Giunta Regionale n. 8 1 1 del 21 NOV. 2011**

**APPROVAZIONE DELLE DIRETTIVE TECNICHE CIRCA L'INDIVIDUAZIONE DELLE SPECIFICHE DIMENSIONALI E GRAFICHE DELLA CARTELLONISTICA RELATIVA ALLE AREE DI EMERGENZA COMUNALI**

***1 - Premessa***

Uno dei compiti fondamentali della protezione civile è l'attività di prevenzione. Per poter svolgere al meglio questa attività è necessario informare in modo semplice e diretto la popolazione potenzialmente coinvolta sul comportamento da tenere in caso di evento. L'attività di prevenzione e soccorso si attua anche tramite l'informazione della popolazione circa l'esistenza dei rischi e le modalità per affrontarli. L'individuazione di un "luogo sicuro" dove la popolazione possa radunarsi al momento della ricezione dell'allertamento (evacuazione preventiva) o successivamente al verificarsi di un evento, riveste un ruolo importante nella pianificazione comunale di protezione civile.

I piani comunali definiscono il quadro dei rischi e disciplinano l'organizzazione e le procedure per fronteggiare l'emergenza, in questo comprendendo il censimento delle risorse disponibili nell'ambito del territorio comunale (tra cui le aree di emergenza e le strutture di ricovero della popolazione).

Le aree individuate come i "luoghi sicuri" di cui sopra, vengono denominate "Aree di emergenza".

Lo scopo dell'individuazione di tali aree, da definirsi in modo univoco e congiunto tra pianificazione territoriale e di emergenza, è quello di indirizzare la popolazione, attraverso percorsi in sicurezza, in aree dove potrà trovare assistenza, informazione, ricovero da parte della struttura di protezione civile comunale.

Le aree di emergenza sono di tre tipi:

**Aree di attesa**: sono i luoghi di prima accoglienza per la popolazione; possono essere utilizzate piazze, slarghi, parcheggi, spazi pubblici o privati non soggetti a rischio (frane, alluvioni, crollo di strutture attigue, etc.), raggiungibili attraverso un percorso sicuro. Il numero delle aree da scegliere è in funzione della capacità ricettiva degli spazi disponibili e del numero degli abitanti. In tali aree la popolazione riceve le prime informazioni sull'evento e i primi generi di conforto. Le Aree di Attesa della popolazione saranno utilizzate per un periodo di tempo compreso tra poche ore e qualche giorno;

**Aree di accoglienza**: sono luoghi, individuati in aree sicure rispetto alle diverse tipologie di rischio e poste nelle vicinanze di risorse idriche, elettriche e fognarie, in cui vengono installati i primi insediamenti abitativi per alloggiare la popolazione colpita. Dovranno essere facilmente raggiungibili anche da mezzi di grandi dimensioni per consentirne l'allestimento e la gestione. Rientrano nella definizione di aree di accoglienza o di ricovero anche le strutture ricettive (hotel, residence, camping, etc.);

**Aree di ammassamento soccorritori**: luoghi, in zone sicure rispetto alle diverse tipologie di rischio, dove dovranno trovare sistemazione idonea i soccorritori e le risorse necessarie a garantire un razionale intervento nelle zone di emergenza. Tali aree dovranno essere facilmente raggiungibili attraverso percorsi sicuri, anche con mezzi di grandi

DIREZIONE PROTEZIONE CIVILE E AMBIENTE - REGIONE ABRUZZO - 67100 L'Aquila

dimensioni, e ubicate nelle vicinanze di risorse idriche, elettriche ed con possibilità di smaltimento delle acque reflue. Il periodo di permanenza in emergenza di tali aree è compreso tra poche settimane e qualche mese.

Le sedi **C.O.C.** , Centro Operatico Comunale, sono il luogo in cui le istituzioni competenti si riuniscono per fronteggiare l'emergenza e dove vengono attivate le funzioni di supporto previste dal metodo Augustus.
Qualora l'emergenza colpisca una porzione del territorio molto vasto vengono attivati i Centri Operativi Misti (C.O.M.).

Il **C.O.M**. è una struttura operativa che coordina i Servizi di Emergenza. L'ubicazione del C.O.M. è baricentrica rispetto ai Comuni afferenti e localizzata in strutture antisismiche, realizzate secondo le normative vigenti, non vulnerabili a qualsiasi tipo di rischio. Le strutture adibite a sede C.O.M. sono dotate di un piazzale attiguo che abbia dimensioni sufficienti ad accogliere mezzi pesanti e quanto altro occorra in stato di emergenza.

E' importante che le sedi C.O.C. e C.O.M. siano segnalate adeguatamente affinché possano essere raggiunte da tutti i soggetti interessati al superamento dell'emergenza.

***2 – Segnalazione delle aree di emergenza e dei percorsi per accedervi***
Il progetto grafico prevede la realizzazione di due tipologie di cartellonistica, una di individuazione delle aree di emergenza, ed una di indicazione dei percorsi per il raggiungimento delle stesse.
**Il cartello per l'individuazione delle aree di emergenza** ha le seguenti caratteristiche:

a) è di forma rettangolare, di cm 60 di base e di cm 90 di altezza, riporta in alto il simbolo dell'area di emergenza a cui è riferito (attesa, accoglienza o ammassamento) racchiuso in un riquadro su fondo colorato (verde in caso di area di attesa, rosso in caso di area di accoglienza, giallo in caso di area di ammassamento);
b) riporta, al di sotto del riquadro colorato contenente il simbolo della relativa area di emergenza, un riquadro con fondo grigio, all'interno del quale:
    - riporta al centro in alto, la dicitura relativa alla specifica area di emergenza (**"AREA DI ATTESA" - "AREA DI ACCOGLIENZA" - "AREA DI AMMASSAMENTO"**)
    - è riportata, al di sotto della dicitura relativa alla specifica area di emergenza, la denominazione dell'area a cui è riferito;
    - è riportato, al di sotto della denominazione dell'area a cui è riferito, il codice dell'area con a destra la freccia direzionale rivolta verso il basso;
    - è riportata al di sotto del codice dell'area una linea di separazione colorata (verde in caso di area di attesa, rosso in caso di area di accoglienza, giallo in caso di area di ammassamento);
    - è riportato in basso a sinistra il logo del Comune con la dicitura "**COMUNE DI .....**";
    - è riportato in basso a destra il logo della Protezione Civile della Regione Abruzzo con la dicitura "**PROTEZIONE CIVILE REGIONE ABRUZZO**";
    *Nei centri storici possono essere installati cartelli di dimensione cm. 40 di base e di cm. 60 di altezza: in questo caso, le misure della grafica e dei caratteri interni riportate nell'allegato B, saranno ridotte proporzionalmente.*

**Il cartello per l'indicazione dei percorsi** ha le seguenti caratteristiche:

a) è di forma rettangolare, di cm 125 di base e di cm 25 di altezza;

b) riporta all'estremo opposto della freccia direzionale il simbolo dell'area di emergenza a cui è riferito (attesa, accoglienza o ammassamento) racchiuso in un riquadro su fondo colorato (verde in caso di area di attesa, rosso in caso di area di accoglienza, giallo in caso di area di ammassamento)

c) riporta sullo stesso lato della freccia direzionale un riquadro con fondo grigio all'interno del quale:
   - è riportata, al centro in alto, la dicitura relativa alla specifica area di emergenza (**"AREA DI ATTESA" - "AREA DI ACCOGLIENZA" - "AREA DI AMMASSAMENTO"**) seguita dalla località in cui si trova l'area stessa;
   - è riportata, al di sotto della dicitura relativa alla specifica area di emergenza, la denominazione dell'area a cui è riferito;
   - è riportato, a destra e al di sotto della denominazione dell'area a cui è riferito, il codice dell'area;
   - è riportato al di sotto del codice dell'area una linea di separazione colorata (verde in caso di area di attesa, rosso in caso di area di accoglienza, giallo in caso di area di ammassamento);
   - è riportato in basso a sinistra il logo del Comune con la dicitura "**COMUNE DI .....**";
   - è riportato in basso a destra il logo della Protezione Civile della Regione Abruzzo con la dicitura "**PROTEZIONE CIVILE REGIONE ABRUZZO**";
   - è riportata la freccia di indicazione che, in base al posizionamento del cartello, potrà essere collocata sul lato sinistro o destro dello stesso.

d) I cartelli vanno sistemati, tenendo conto di eventuali ostacoli, ad un'altezza e in una posizione appropriata rispetto all'angolo di visuale, all'ingresso dell'area nel caso in cui questa sia costituita da uno spazio recintato ed accessibile da cancello (es. una scuola o giardini recintati...) e in un posto bene illuminato e facilmente accessibile e visibile. I cartelli devono essere costituiti da materiale il più possibile resistente agli urti, alle intemperie ed alle aggressioni dei fattori ambientali.

### *3 – Segnalazione delle sedi C.O.C. e C.O.M. e dei percorsi per accedervi*

Il progetto grafico prevede la realizzazione di due tipologie di cartellonistica, una di individuazione delle sedi C.O.C. e C.O.M., ed una di indicazione dei percorsi per il raggiungimento delle stesse.

a) è di forma rettangolare, di cm 60 di base e di cm 90 di altezza, riporta in alto il simbolo del C.O.C. o del C.O.M. racchiuso in un riquadro su fondo colorato (grigio in caso di C.O.C., blu in caso di C.O.M.);

b) riporta, al di sotto del riquadro colorato:
   - al centro in alto, la dicitura **"C.O.C."** o **"C.O.M."**
   - al di sotto della dicitura "C.O.C." o "C.O.M." la dicitura completa **"Centro Operativo Comunale"** o **"Centro Operativo Misto"**;
   - a sinistra, al di sotto della dicitura completa "Centro Operativo Misto", la denominazione del C.O.M. a cui è riferito;

- a destra, al di sotto della dicitura completa "Centro Operativo Comunale" o "Centro Operativo Misto", la freccia rivolta verso il basso;
- al di sotto, una linea di separazione colorata (grigia in caso di C.O.C., blu in caso di C.O.M.);
- è riportato in basso a sinistra il logo del Comune con la dicitura "**COMUNE DI .....**";
- è riportato in basso a destra il logo della Protezione Civile della Regione Abruzzo con la dicitura "**PROTEZIONE CIVILE REGIONE ABRUZZO**";

d) I cartelli vanno sistemati, tenendo conto di eventuali ostacoli, ad un'altezza e in una posizione appropriata rispetto all'angolo di visuale, all'ingresso dell'area nel caso in cui questa sia costituita da uno spazio recintato ed accessibile da cancello (es. una scuola o giardini recintati...) e in un posto bene illuminato e facilmente accessibile e visibile. I cartelli devono essere costituiti da materiale il più possibile resistente agli urti, alle intemperie ed alle aggressioni dei fattori ambientali.

**Il cartello per l'indicazione dei percorsi** ha le seguenti caratteristiche:

a) è di forma rettangolare, di cm 125 di base e di cm 25 di altezza;
b) riporta all'estremo opposto della freccia direzionale il simbolo del C.O.C o del C.O.M racchiuso in un riquadro su fondo colorato (grigio per il C.O.C., blu per il C.O.M.)
c) riporta sullo stesso lato della freccia direzionale un riquadro con fondo bianco all'interno del quale:
   - è riportata, al centro in alto, la dicitura **C.O.C.** o **C.O.M.**;
   - è riportata, al di sotto della dicitura C.O.M. la denominazione del Centro Operativo Misto a cui è riferito;
   - è riportata al di sotto della dicitura C.O.C. e del nome assegnato al C.O.M. una linea di separazione colorata (grigia per il C.O.C., blu per il C.O.M.);
   - è riportato in basso a sinistra il logo del Comune con la dicitura "**COMUNE DI .....**";
   - è riportato in basso a destra il logo della Protezione Civile della Regione Abruzzo con la dicitura "**PROTEZIONE CIVILE REGIONE ABRUZZO**";
   - è riportata la freccia di indicazione che, in base al posizionamento del cartello, potrà essere collocata sul lato sinistro o destro dello stesso.

d) I cartelli vanno sistemati, tenendo conto di eventuali ostacoli, ad un'altezza e in una posizione appropriata rispetto all'angolo di visuale, all'ingresso dell'area nel caso in cui questa sia costituita da uno spazio recintato ed accessibile da cancello (es. una scuola o giardini recintati...) e in un posto bene illuminato e facilmente accessibile e visibile. I cartelli devono essere costituiti da materiale il più possibile resistente agli urti, alle intemperie ed alle aggressioni dei fattori ambientali.

*Nei centri storici possono essere installati cartelli di dimensione cm. 40 di base e di cm. 60 di altezza: in questo caso, le misure della grafica e dei caratteri interni riportate nell'allegato B, saranno ridotte proporzionalmente.*

Tutte le caratteristiche grafiche e dimensionali dei cartelli sono riportate nell'allegato "B".

L'apposizione di tali cartelli deve necessariamente essere accompagnata da una puntuale campagna di informazione alla popolazione circa gli elementi essenziali del piano di protezione civile comunale.

Sono esclusi utilizzi della cartellonistica come sopra individuata da parte di soggetti e per finalità diversi da quelli individuati con la presente deliberazione.

Dott. Antonio Iovino

La presente copia, composta di n. ....5..... fasciate, è conforme all'originale esistente presso questo Ufficio
L'Aquila, li 17 MAG. 2011

PROTEZIONE CIVILE E AMBIENTE REGIONE ABRUZZO - UFFICIO L'AQUILA

Hanno collaborato alla redazione delle direttive:
Ing. Alessandro Pilone;
Ing. Federica De Santis;
Ing. Francesco Luigi Rossi;
Dott. Lores Tontodimamma;
Ing. Raffaella Molinari;

del Centro Funzionale d'Abruzzo – L'Aquila

PROTEZIONE CIVILE E AMBIENTE REGIONE ABRUZZO

ALLEGATO come parte integrante alla deliberazione n. 811 del 21 NOV. 2011
IL SEGRETARIO DELLA GIUNTA
(Dott. Antonio Ginnari)

**Allegato "B" alla Delibera di Giunta Regionale n. 811 del 21 NOV. 2011**

**APPROVAZIONE DELLE DIRETTIVE TECNICHE CIRCA L'INDIVIDUAZIONE DELLE SPECIFICHE DIMENSIONALI E GRAFICHE DELLA CARTELLONISTICA DELLE AREE DI EMERGENZA COMUNALI, E DELLE SEDI C.O.C. E C.O.M..**

## Cartello Area di attesa

Formato: 60 x 90 cm
Logo: Comune, Protezione Civile Regione Abruzzo
Colori: Quadricromia

## Specifiche testi

**AREA DI ATTESA:**
**Arial bold 115 pt. Align center, colore bianco (0c; 0m; 0y; 0k)**

**NOME AREA DI ATTESA:**
**Arial bold 180 pt. Align center, colore bianco (0c; 0m; 0y; 0k), interlinea 190 pt.**

**CODICE:**
**Arial bold 230 pt. Align left, colore bianco (0c; 0m; 0y; 0k)**

**COMUNE DI .....:**
**Century Gothic Regular 36 pt. Align left, colore bianco (0c; 0m; 0y; 0k)**

**PROTEZIONE CIVILE REGIONE ABRUZZO:**
**Century Gothic Regular 36 pt. Align right, colore bianco (0c; 0m; 0y; 0k), interlinea 43 pt.**

## Specifiche sfondo

**VERDE: 80c; 0m; 100y; 0k**
**GRIGIO: 57c; 50m; 51y; 18k**

DIREZIONE PROTEZIONE CIVILE E AMBIENTE - REGIONE ABRUZZO - 67100 L'Aquila

AREA DI ATTESA
NOME AREA
DI ATTESA
CODICE
COMUNE DI .....
PROTEZIONE CIVILE
REGIONE ABRUZZO

56.0 cm
2.0 cm
4.0 cm
2.0 cm
4.0 cm
90.0 cm
38.0 cm
48.0 cm
10.5 cm
14.0 cm
13.5 cm
6.5 cm
11.0 cm
AREA DI ATTESA
NOME AREA
DI ATTESA
freccia 11,0 x 13,0 cm
CODICE
linea verde (80c, 100y) spessore 15 pt.
COMUNE DI .....
logo comune 5,5 x 5,5 cm
PROTEZIONE CIVILE
REGIONE ABRUZZO
logo Protezione Civile Regione Abruzzo 5,5 x 5,5 cm
60.0 cm

## Cartello direzionale Area di attesa

Formato: 25 x 125 cm
Logo: Comune, Protezione Civile Regione Abruzzo
Colori: Quadricromia

## Specifiche testi

**AREA DI ATTESA e LOCALITA':**
**Arial bold 100 pt. Align center, colore bianco (0c; 0m; 0y; 0k)**

**NOME AREA DI ATTESA:**
**Arial bold 120 pt. Align center, colore bianco (0c; 0m; 0y; 0k), interlinea 120 pt**

**CODICE:**
**Arial bold 60 pt. Align left, colore bianco (0c; 0m; 0y; 0k)**

**COMUNE DI .....:**
**Century Gothic Regular 36 pt. Align left, colore bianco (0c; 0m; 0y; 0k)**

**PROTEZIONE CIVILE REGIONE ABRUZZO:**
**Century Gothic Regular 36 pt. Align right, colore bianco (0c; 0m; 0y; 0k), interlinea 43 pt.**

## Specifiche sfondo

**VERDE: 80c; 0m; 100y; 0k**
**GRIGIO: 57c; 50m; 51y; 18k**

DIREZIONE PROTEZIONE CIVILE E AMBIENTE
67100 L'Aquila

AREA DI ATTESA - LOCALITA'
NOME AREA DI ATTESA
CODICE
COMUNE DI.....
PROTEZIONE CIVILE
REGIONE ABRUZZO

125,00 cm
123,00 cm
1 cm
1 cm
33,00 cm
3 cm
8 cm
pos. logo 18,50 cm
pos. freccia 70,00 cm
pos. "Codice" 80,00 cm
pos. Codice 15 cm
4 cm
4 cm
4 cm
pos. linea 3 cm
pos. linea 7 cm
25,00 cm
23,00 cm
1 cm
1 cm
AREA DI ATTESA - LOCALITA'
NOME AREA DI ATTESA
CODICE
COMUNE DI.....
PROTEZIONE CIVILE
REGIONE ABRUZZO
posizione logo comune 35,00 cm
posizione logo regione 92,00 cm
30,00 cm
93,00 cm

## Cartello Area di accoglienza

Formato: 60 x 90 cm
Logo: Comune, Protezione Civile Regione Abruzzo
Colori: Quadricromia

## Specifiche testi

**AREA DI ACCOGLIENZA:**
**Arial bold 115 pt. Align center, colore bianco (0c; 0m; 0y; 0k)**

**NOME AREA DI ACCOGLIENZA:**
**Arial bold 180 pt. Align center, colore bianco (0c; 0m; 0y; 0k), interlinea 190 pt.**

**CODICE:**
**Arial bold 230 pt. Align left, colore bianco (0c; 0m; 0y; 0k)**

**COMUNE DI ..... :**
**Century Gothic Regular 36 pt. Align left, colore bianco (0c; 0m; 0y; 0k)**

**PROTEZIONE CIVILE REGIONE ABRUZZO:**
**Century Gothic Regular 36 pt. Align right, colore bianco (0c; 0m; 0y; 0k), interlinea 43 pt.**

## Specifiche sfondo

**ROSSO: 8c; 92m; 100y; 1k**
**GRIGIO: 57c; 50m; 51y; 18k**

AREA DI ACCOGLIENZA
NOME AREA
DI ACCOGLIENZA
CODICE
COMUNE DI .....
PROTEZIONE CIVILE
REGIONE ABRUZZO

56.0 cm
2.0 cm
4.0 cm
2.0 cm
4.0 cm
90.0 cm
38.0 cm
48.0 cm
10.5 cm
14.0 cm
13.5 cm
6.5 cm
11.0 cm
AREA DI ACCOGLIENZA
NOME AREA
DI ACCOGLIENZA
freccia 11.0 x 13.0 cm
CODICE
linea rossa (80c; 92m; 100y; 1k) spessore 15 pt
COMUNE DI .....
PROTEZIONE CIVILE
REGIONE ABRUZZO
logo comune 5.5 x 5.5 cm
logo Protezione Civile Regione Abruzzo 5.5 x 5.5 cm
60.0 cm

# Cartello direzionale Accoglienza di attesa

Formato: 25 x 125 cm
Logo: Comune di appartenenza, Protezione Civile Regione Abruzzo
Colori: Quadricromia

## Specifiche testi

**AREA DI ACCOGLIENZA e LOCALITA':**
**Arial bold 100 pt. Align center, colore bianco (0%c; 0%m; 0%y; 0%k)**

**NOME AREA DI ACCOGLIENZA:**
**Arial bold 120 pt. Align center, colore bianco (0%c; 0%m; 0%y; 0%k)**

**CODICE:**
**Arial bold 60 pt. Align left, colore bianco (0%c; 0%m; 0%y; 0%k)**

**COMUNE DI .....:**
**Century Gothic Regular 36 pt. Align left, colore bianco (0%c; 0%m; 0%y; 0%k)**

**PROTEZIONE CIVILE REGIONE ABRUZZO:**
**Century Gothic Regular 36 pt. Align right, colore bianco (0%c; 0%m; 0%y; 0%k), interlinea 43 pt.**

## Specifiche sfondo

**VERDE: 8 % c; 92% m; 100% y; 1% k**
**GRIGIO: 57% c; 50% m; 51% y; 18% k**

AREA DI ACCOGLIENZA - LOCALITA'
NOME AREA DI ACCOGLIENZA
CODICE
COMUNE DI.....
PROTEZIONE CIVILE
REGIONE ABRUZZO

125,00 cm
123,00 cm
1 cm
1 cm
25,00 cm
1 cm
23,00 cm
1 cm
33,00 cm
3 cm
8 cm
pos. 18,50 cm
pos. linea 3 cm
pos. linea a 7 cm
AREA DI ACCOGLIENZA - LOCALITA'
NOME AREA DI ACCOGLIENZA
pos. freccia 70,00 cm
pos. "Codice" 80,00 cm
pos. "Codice" 15 cm
CODICE
COMUNE DI.....
PROTEZIONE CIVILE
REGIONE ABRUZZO
4 cm
4 cm
4 cm
posizione logo comune 35,00 cm
posizione logo regione 92,00 cm
30,00 cm
93,00 cm

## Cartello Area di ammassamento soccorritori

Formato: 60 x 90 cm
Logo: Comune, Protezione Civile Regione Abruzzo
Colori: Quadricromia

## Specifiche testi

**AREA DI AMMASSAMENTO SOCCORRITORI:**
**Arial bold 115 pt. Align center, colore bianco (0c; 0m; 0y; 0k), interlinea 120 pt.**

**NOME AREA AMMASSAMENTO:**
**Arial bold 180 pt. Align center, colore bianco (0c; 0m; 0y; 0k), interlinea 190 pt.**

**CODICE:**
**Arial bold 230 pt. Align left, colore bianco (0c; 0m; 0y; 0k)**

**COMUNE DI .....:**
**Century Gothic Regular 36 pt. Align left, colore bianco (0c; 0m; 0y; 0k)**

**PROTEZIONE CIVILE REGIONE ABRUZZO:**
**Century Gothic Regular 36 pt. Align right, colore bianco (0c; 0m; 0y; 0k), interlinea 43 pt.**

## Specifiche sfondo

**GIALLO: 4%c; 2%m; 98%y; 0%k**
**GRIGIO: 57%c; 50%m; 51%y; 18%k**

AREA DI AMMASSAMENTO
SOCCORRITORI
NOME AREA
AMMASSAMENTO
CODICE
COMUNE DI .....
PROTEZIONE CIVILE
REGIONE ABRUZZO

56.0 cm
2.0 cm
4.0 cm
2.0 cm
4.0 cm
90.0 cm
38.0 cm
48.0 cm
10.5 cm
14.0 cm
9.5 cm
6.5 cm
11.0 cm
AREA DI AMMASSAMENTO
SOCCORRITORI
NOME AREA
AMMASSAMENTO
CODICE
freccia 11,0 x 13,0 cm
linea gialla (4c; 2m; 98y; 0k) spessore 15 pt
COMUNE DI .....
PROTEZIONE CIVILE
REGIONE ABRUZZO
logo comune 5,5 x 5,5 cm
logo Protezione Civile Regione Abruzzo 5,5 x 5,5 cm
60.0 cm

## Cartello direzionale Area di Ammassamento soccorritori

Formato: 25 x 125 cm
Logo: Comune di appartenenza, Protezione Civile Regione Abruzzo
Colori: Quadricromia

## Specifiche testi

**AREA DI AMMASSAMENTO e LOCALITA':**
**Arial bold 100 pt. Align center, colore bianco (0%c; 0%m; 0%y; 0%k)**

**NOME AREA DI AMMASSAMENTO:**
**Arial bold 120 pt. Align center, colore bianco (0%c; 0%m; 0%y; 0%k), interlinea 120 pt**

**CODICE:**
**Arial bold 60 pt. Align left, colore bianco (0%c; 0%m; 0%y; 0%k)**

**COMUNE DI .....:**
**Century Gothic Regular 36 pt. Align left, colore bianco (0%c; 0%m; 0%y; 0%k)**

**PROTEZIONE CIVILE REGIONE ABRUZZO:**
**Century Gothic Regular 36 pt. Align right, colore bianco (0%c; 0%m; 0%y; 0%k), interlinea 43 pt.**

## Specifiche sfondo

**GIALLO: 4%c; 2%m; 98%y; 0%k**
**GRIGIO: 57%c; 50%m; 51%y; 18%k**

AREA DI AMMASSAMENTO - LOCALITA'
NOME AREA DI AMMASSAMENTO
CODICE
COMUNE DI.....
PROTEZIONE CIVILE
REGIONE ABRUZZO

125,00 cm
123,00 cm
1 cm
1 cm
33,00 cm
3 cm
8 cm
pos. logo 18,50 cm
pos. freccia 70,00 cm
pos. "Codice" 80,00 cm
pos. Codice 15 cm
pos. linea 3 cm
pos. linea 7 cm
4 cm
4 cm
4 cm
1 cm
23,00 cm
25,00 cm
1 cm
posizione logo comune 36,00 cm
posizione logo regione 92,00 cm
30,00 cm
93,00 cm
AREA DI AMMASSAMENTO - LOCALITA'
NOME AREA DI AMMASSAMENTO
CODICE
COMUNE DI.....
PROTEZIONE CIVILE
REGIONE ABRUZZO

## Cartello Centro Operativo Comunale

Formato: 60 x 90 cm
Logo: Comune, Protezione Civile Regione Abruzzo
Colori: Quadricromia

## Specifiche testi

**C.O.C.:**
**Arial bold 260 pt. Align center, colore nero (0c; 0m; 0y; 100k)**

**CENTRO OPERATIVO COMUNALE:**
**Arial bold 260 pt. Align center, colore nero (0c; 0m; 0y; 100k)**

**COMUNE DI .....:**
**Century Gothic Regular 36 pt. Align left, colore nero (0c; 0m; 0y; 100k)**

**PROTEZIONE CIVILE REGIONE ABRUZZO:**
**Century Gothic Regular 36 pt. Align right, colore nero (0c; 0m; 0y; 100k), interlinea 43 pt.**

## Specifiche sfondo

**GRIGIO: 57c; 50m; 51y; 18k**
**BIANCO**



# C.O.C.

## Centro Operativo Comunale



COMUNE DI .....

PROTEZIONE CIVILE
REGIONE ABRUZZO

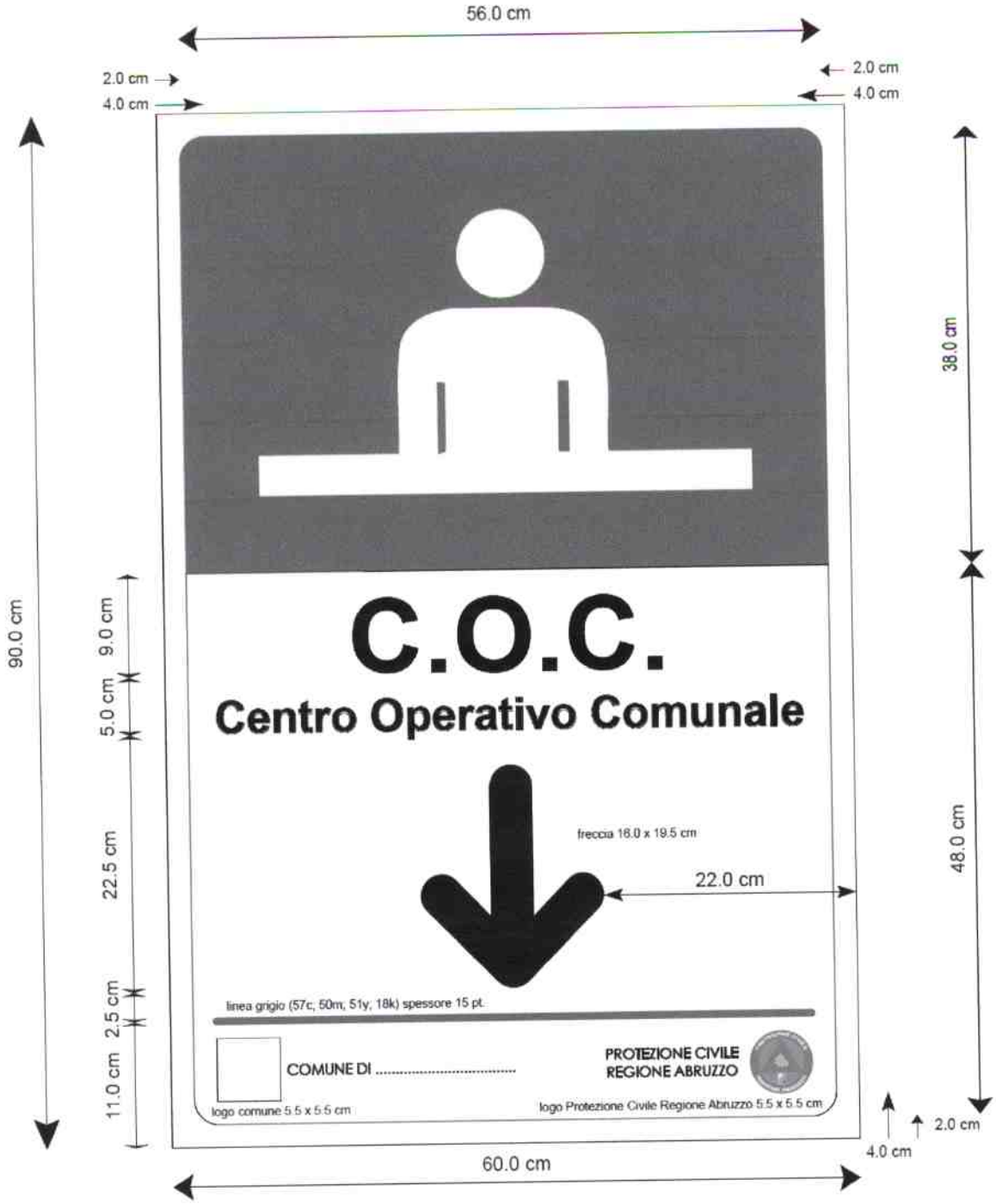
56.0 cm
2.0 cm
4.0 cm
2.0 cm
4.0 cm
90.0 cm
38.0 cm
48.0 cm
9.0 cm
5.0 cm
22.5 cm
2.5 cm
11.0 cm
C.O.C.
Centro Operativo Comunale
freccia 16.0 x 19.5 cm
22.0 cm
linea grigio (57c; 50m; 51y; 18k) spessore 15 pt.
COMUNE DI .....
logo comune 5.5 x 5.5 cm
PROTEZIONE CIVILE
REGIONE ABRUZZO
logo Protezione Civile Regione Abruzzo 5.5 x 5.5 cm
2.0 cm
4.0 cm
60.0 cm

## Cartello direzionale Centro Operativo Comunale

Formato: 25 x 125 cm
Logo: Comune di appartenenza, Protezione Civile Regione Abruzzo
Colori: Quadricromia

## Specifiche testi

**C.O.C.:**
**Arial bold 450 pt. Align center, colore nero (0c; 0m; 0y; 100k)**

**COMUNE DI .....:**
**Century Gothic Regular 36 pt. Align left, colore nero (0c; 0m; 0y; 100k)**

**PROTEZIONE CIVILE REGIONE ABRUZZO:**
**Century Gothic Regular 36 pt. Align right, colore nero (0c; 0m; 0y; 100k), interlinea 43 pt.**

## Specifiche sfondo

**GRIGIO: 57%c; 50%m; 51%y; 18%k**
**BIANCO**


C.O.C.
COMUNE DI.....
PROTEZIONE CIVILE
REGIONE ABRUZZO


125,00 cm
123,00 cm
1 cm
1 cm
25,00 cm
1 cm
23,00 cm
1 cm
40,00 cm
15 cm
pos. linea 3 cm
pos. logo 18,50 cm
C.O.C.
pos. freccia 70,00 cm
4 cm
4 cm
4 cm
pos. linea 7 cm
COMUNE DI.....
PROTEZIONE CIVILE
REGIONE ABRUZZO
posizione logo comune 35,00 cm
posizione logo regione 92,00 cm
30,00 cm
93,00 cm

## Cartello Centro Operativo Misto

Formato: 60 x 90 cm
Logo: Comune, Protezione Civile Regione Abruzzo
Colori: Quadricromia

## Specifiche testi

**C.O.M.:**
**Arial bold 260 pt. Align center, colore nero (0c; 0m; 0y; 100k)**

**CENTRO OPERATIVO MISTO:**
**Arial bold 260 pt. Align center, colore nero (0c; 0m; 0y; 100k)**

**Nome C.O.M.:**
**Arial bold 180 pt. Align center, colore nero (0c; 0m; 0y; 100k)**

**COMUNE DI .....:**
**Century Gothic Regular 36 pt. Align left, colore nero (0c; 0m; 0y; 100k)**

**PROTEZIONE CIVILE REGIONE ABRUZZO:**
**Century Gothic Regular 36 pt. Align right, colore nero (0c; 0m; 0y; 100k), interlinea 43 pt.**

## Specifiche sfondo

**BLU: 87c; 76m; 0y; 0k**
**BIANCO**



# C.O.M.

## Centro Operativo Misto

**Nome COM**

COMUNE DI .....

PROTEZIONE CIVILE
REGIONE ABRUZZO

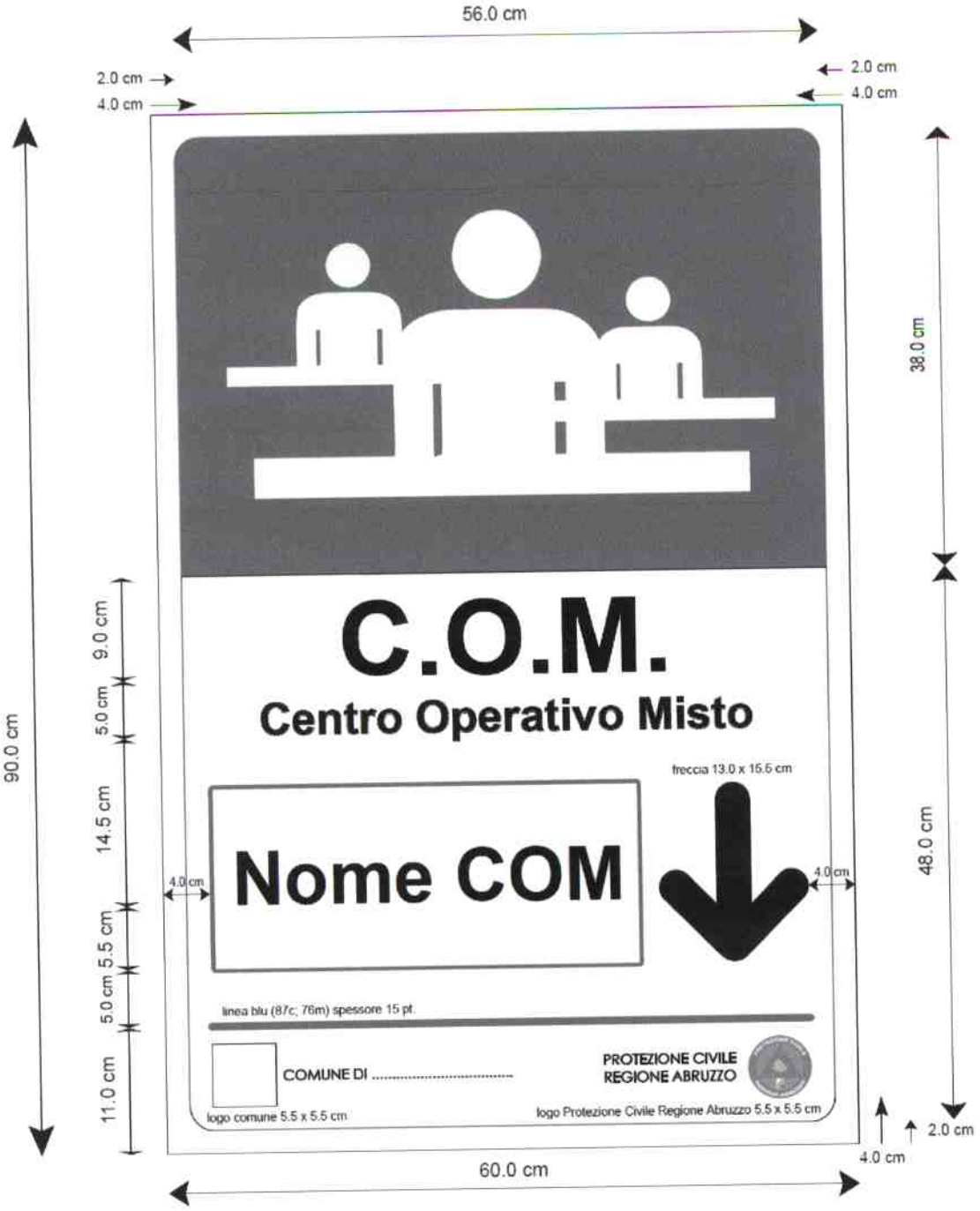
56.0 cm
2.0 cm
4.0 cm
2.0 cm
4.0 cm
38.0 cm
48.0 cm
90.0 cm
9.0 cm
5.0 cm
14.5 cm
5.5 cm
5.0 cm
11.0 cm
C.O.M.
Centro Operativo Misto
freccia 13.0 x 15.6 cm
Nome COM
4.0 cm
4.0 cm
linea blu (87c; 76m) spessore 15 pt.
COMUNE DI .....
PROTEZIONE CIVILE
REGIONE ABRUZZO
logo comune 5.5 x 5.5 cm
logo Protezione Civile Regione Abruzzo 5.5 x 5.5 cm
2.0 cm
4.0 cm
60.0 cm

## Cartello direzionale Centro Operativo Misto

Formato: 25 x 125 cm
Logo: Comune di appartenenza, Protezione Civile Regione Abruzzo
Colori: Quadricromia

## Specifiche testi

**C.O.M.:**
**Arial bold 250 pt. Align center, colore nero (0c; 0m; 0y; 100k)**

**Nome C.O.M.:**
**Arial bold 150 pt. Align center, colore nero (0c; 0m; 0y; 100k)**

**COMUNE DI .....:**
**Century Gothic Regular 36 pt. Align left, colore nero (0c; 0m; 0y; 100k)**

**PROTEZIONE CIVILE REGIONE ABRUZZO:**
**Century Gothic Regular 36 pt. Align right, colore nero (0c; 0m; 0y; 100k), interlinea 43 pt.**

## Specifiche sfondo

**GRIGIO: 57%c; 50%m; 51%y; 18%k**
**BIANCO**

C.O.M.
Nome C.O.M.
COMUNE DI.....
PROTEZIONE CIVILE
REGIONE ABRUZZO

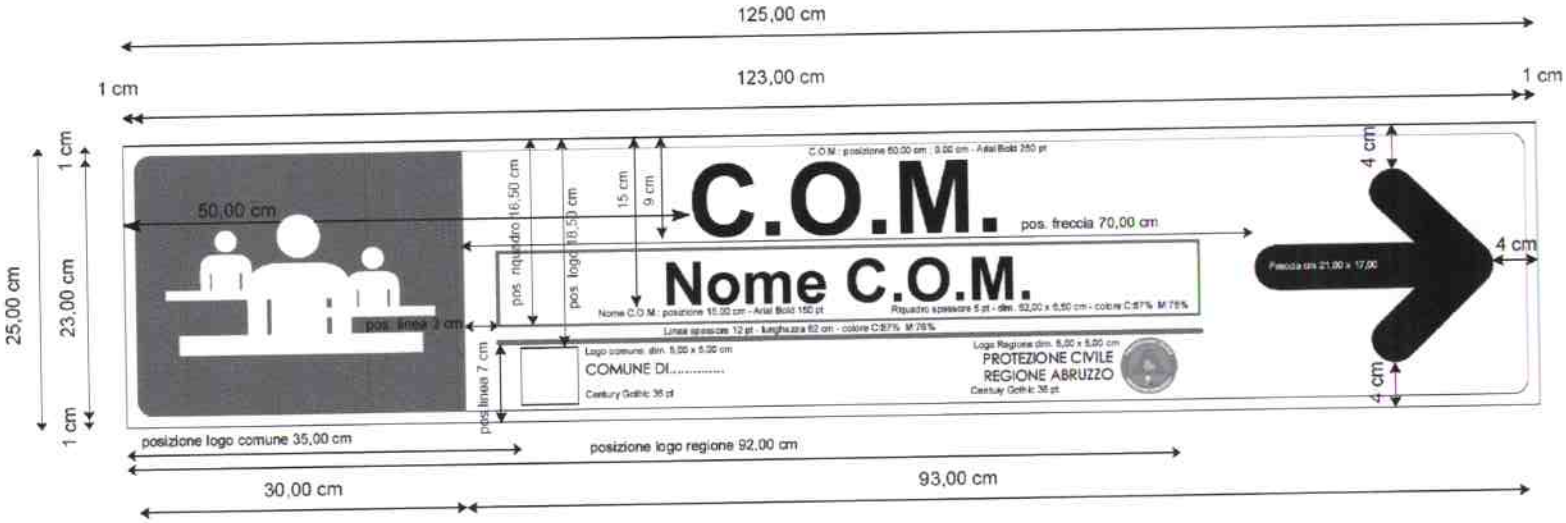
125,00 cm
123,00 cm
1 cm
1 cm
25,00 cm
23,00 cm
1 cm
1 cm
50,00 cm
pos. riquadro 16,50 cm
pos. logo 18,50 cm
15 cm
9 cm
C.O.M.
pos. freccia 70,00 cm
Nome C.O.M.
pos. linea 2 cm
pos. linea 7 cm
COMUNE DI.....
PROTEZIONE CIVILE
REGIONE ABRUZZO
4 cm
4 cm
4 cm
posizione logo comune 35,00 cm
posizione logo regione 92,00 cm
30,00 cm
93,00 cm

Hanno collaborato alla redazione delle direttive:
Ing. Alessandro Pilone;
Ing. Federica De Santis;
Ing. Francesco Luigi Rossi;
Dott. Lores Tontodimamma;
Ing. Raffaella Molinari:

del Centro Funzionale d'Abruzzo – L'Aquila

Dott. Antonio Iovino

La presente copia, composta di n. 26 facciate, è conforme all'originale esistente presso questo Ufficio.
L'Aquila, lì 17 NOV. 2011

DIREZIONE PROTEZIONE CIVILE AMBIENTE - 67100 L'Aquila - REGIONE ABRUZZO